


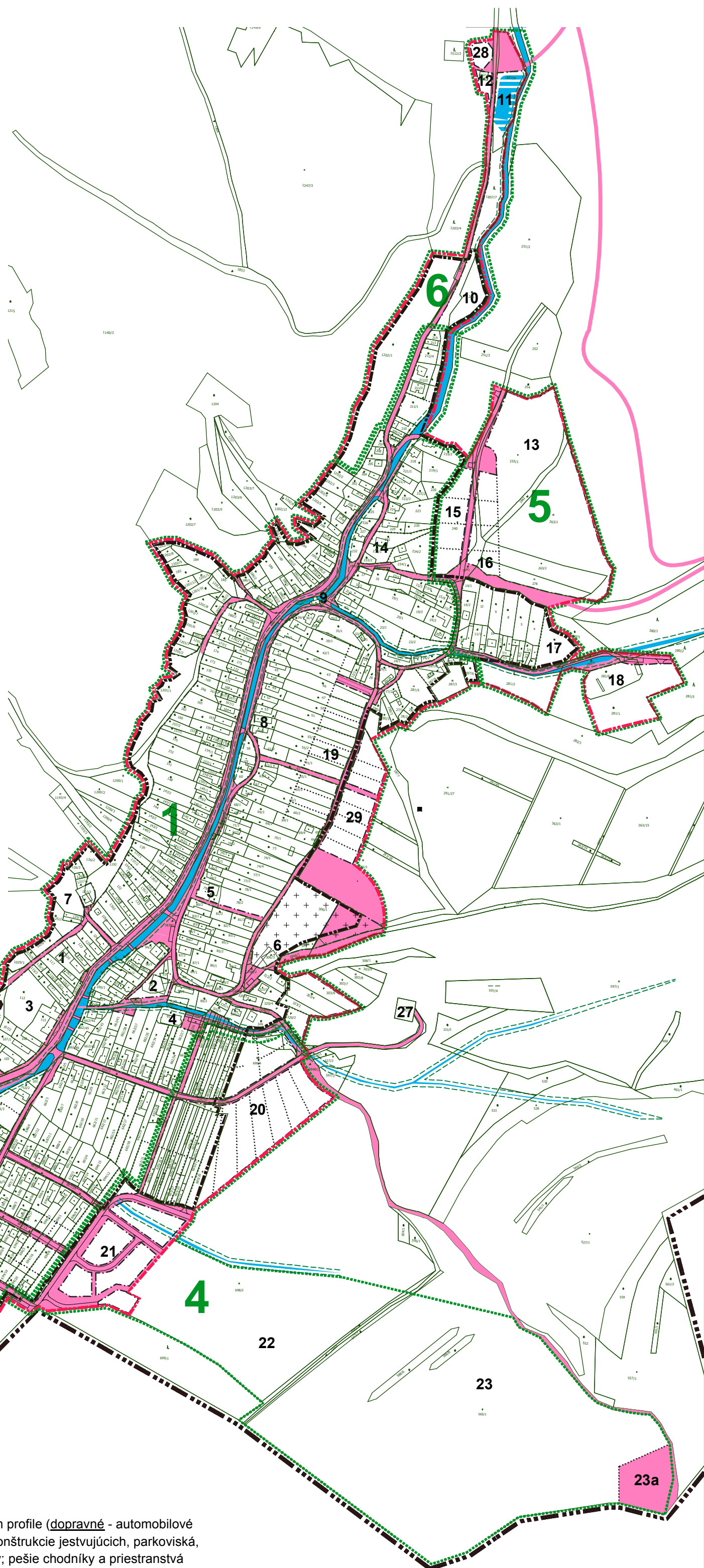
ÚPN-O PAČA

ZMENY A DOPLNKY



LEGENDA OBJEKTOV:

- 1 Obecný úrad, požiarna zbrojnica, garáže (doporučená rekonštrukcia a premiestnenie OÚ do priestorov kultúrneho domu po jeho rekonštrukcii)
- 2 Kultúrny dom (doporučená rekonštrukcia - premiestnenie OÚ, príp. umiestnenie klubových priestorov)
- 3 Materská škola, klub mladých, klub dôchodcov, telocvičňa (doporučená rekonštrukcia)
- 4 Kostol rímskokatolícky
- 5 COOP jednota Revúca- potraviny a zmiešaný tovar (doporučená rekonštrukcia)
- 6 Dom smútku
- 7 Ľudový dom - objekt zapísaný do súpisu pamiatok Slovenska (navrhované muzeálne využitie, remeselný dvor a pod.)
- 8 Espresso (doporučená rekonštrukcia)
- 9 Bufet (doporučená rekonštrukcia)
- 10 Píla LESOSPOL (pozemkové spoločenstvo)
- 11 Protipožiarna nádrž - návrh na chov rýb, agroturistika a pod.
- 12 Navrhovaná distribúcia, služby (reštaurácia, požičovňa bicyklov a pod.)
- 13 Chov koní s možnosťou ustajnenia (ranč a pod.)
- 14 Návrh na využitie schátralého RD ako penzión
- 15 Navrhované bývanie cca 10 bytových jednotiek
- 16 Navrhovaná distribúcia, služby (reštaurácia, požičovňa bicyklov a pod.)
- 17 Navrhované bývanie s poľnohospodárskou malovýrobou - agroturistika
- 18 Strelnica (ľadová plocha) - návrh na doplnenie (prevádzková budova, amfiteáter, oddychové priestory a pod.)
- 19 Navrhované bývanie cca 10 bytových jednotiek
- 20 Navrhované bývanie, príp. rekreačné bývanie, cca 22 bytových jednotiek
- 21 Navrhované rekreačné bývanie a občianska vybavenosť
- 22 Jestvujúci lyžiarsky areál
- 23 Navrhovaná rekreačná lúka s možnosťou umiestnenia besiedky a ohniska (23 a)
- 24 Navrhované bývanie, príp. rekreačné bývanie, cca 7 bytových jednotiek
- 25 Navrhované športové plochy (doplnenie športového areálu - tenisové ihriská, volejbalové ihriská a pod. so zázemím)
- 26 Navrhovaná čistiareň odpadových vôd
- 27,28 Vodojem jestvujúci
- 29 Navrhovaný domov dôchodcov, príp. zariadenie opatrovateľskej služby a pod.



NÁVRH



Verejnosprospešné stavby v uličnom profile (dopravné - automobilové komunikácie novonavrhované, rekonštrukcie jestvujúcich, parkoviská, zastávky SAD; cyklistické chodníky; pešie chodníky a priestranstvá vrátane verejnej zelene upravenej, neupravenej a izolačnej; technické - novonavrhovaná splašková a dažďová kanalizácia; trasy novonavrhovaných vodovodov; trasy novonavrhovaných plynovodov; trasy novonavrhovaných vedení el. energie a plochy novonavrhovaných trafostaníc; trasy novonavrhovaných miestnych telekomunikačných vedení)

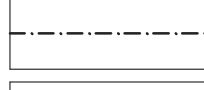
Verejnosprospešné stavby - regulácia vodných tokov



Novonavrhovaná hranica zastavaného územia obce



Uličná čiara



Hranica častí obce s potrebou spracovania Územného plánu zóny a to:

1. Centrum obce
2. Športovo-rekreačný areál "Kapustníská"
3. Výrobný areál "Kapustníská"
4. Športovo-rekreačný areál "Pod teplým vrchom"
5. Športovo-rekreačný areál "Konopnice"
6. Lokalita "Ždiar"



"Tento projekt bol realizovaný s finančnou pomocou Európskej únie z Európskeho fondu regionálneho rozvoja (ERDF) prostredníctvom Operačného programu Základná infraštruktúra, ktorého riadiacim orgánom je Ministerstvo výstavby a regionálneho rozvoja SR."

NÁZOV DOKUMENTÁCIE :	ÚZEMNÝ PLÁN OBCE PAČA ČISTOPIS	
OBSTARÁVATEĽ :	Obec Pača	
PROJEKTANTI :	Ing. arch. M. Šimková, autorizovaný architekt	
ODBORNÍ PROJEKTANTI :	Ing. V. Molčan, Ing. V. Jánošík Ing. J. Toporčák, Ing. S. Fehérová	
MIERKA: M = 1 : 5 000	DÁTUM : August 2007	FORMÁT : 3 x A4
NÁZOV PRÍLOHY: SCHÉMA VEREJNOSPROSPEŠNÝCH STAVIEB A URČENIE ČASTÍ OBCE S POTREBOU SPRACOVANIA ÚPN - ZÓNY		